


千林界限 まち歩き マップ

37カ所
おすすめ
名所

いざ!千林周辺で名所巡り!

01 千林商店街


京阪電車「千林駅」からOsaka Metro谷町線「千林大宮駅」の間、660mの商店街で生活雑貨、日用品、飲食店などでも揃います。1100年以上の歴史を持つ、大阪3大商店街の1つとされており、また、千林商店街のテーマソングも有名です。1時間に数回流れますよ!



大田市旭区千林1-5-20

02 千林ふれあい館


商店街にお出したいけど...出店を検討している方、一度ふれあい館で出店してみませんか?他にも写真展や物産展などを中心にお楽しみいただけます。



大田市旭区森小路2-7-15

03 延命地藏尊 [顔なし地藏]


新しく生まれた子を守り、その寿命を延ばすという信仰があり、現在では、短命・若死を免れるため信仰されています。



大田市旭区千林1-5-20

04 朝日地藏尊


この地藏尊の鼻が欠けているのは、その首の辺りに水路があり、ちょうど曲がり角に地藏尊があつて、鼻に棒をさして用が方向をかたむけとされている。また、鼻が欠けたと云われ、鼻が欠けたらお酒をお供えする風習も伝えられています。



大田市旭区千林2-7付近

05 だし道楽の自動販売機


千林商店街に「だし道楽」の自動販売機がある。たたくさんのメディアでも取り上げられたスポットです。正体は広島県田原にある二反田醤油が製造する。あこだ(万能調味料)だし道楽です。



大田市旭区千林2-1-3

06 高島屋均一市の跡

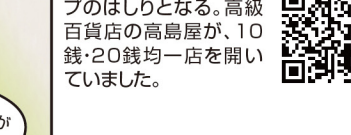
現在の100円均一ショップのはりしりとなる。高級百貨店の高島屋が、10銭・20銭均一店を開いていました。



大田市旭区千林1-10付近

07 洗濯場跡


水路が多かったこの地域では、ここに洗濯場があり、当時の主婦たちの戸端会議の場所となっていました。現在でも通りが通っているのがわかります。



大田市旭区千林2-14付近

08 千林壁画


千林商店街に壁画があります。こちらは豊臣秀吉の時代に大阪と京都を結ぶ街道として作られた「京街道」の歴史を描いています。



大田市旭区森小路2-9付近

09 千林ガード (京阪電車千林駅高架)


京阪電車千林駅高架下は情緒のあるガードです。レトロな看板がありインスタ映え間違いなし!



大田市旭区千林1-11付近

10 千林商店街発祥の地 (旧京阪電車森小路停留所跡)


明治43年(1910年)の京阪電車開通を契機に発展してきた千林商店街。ゆえに、旧京阪電車森小路停留所跡を千林商店街の発祥の地として、記念プレートを設置しています。



大田市旭区千林1-5-9付近

11 ダイエー発祥の地 (現オーエスドラッグ 京阪千林店)


昭和32年(1957年)千林商店街に「主婦の店ダイエー」として産声を上げたのがこの場所(現オーエスドラッグ 京阪千林店)です。



大田市旭区千林2-15-20

12 ニチイ発祥の地

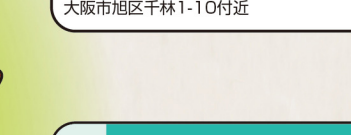
ダイエーの発祥の地として、知られる千林商店街ですが、また、ニチイも千林発祥のスーパーです。千林の「赤のれん」と天満橋の「セルフパル」が合併して設立されたのがニチイの始まりです。



大田市旭区千林2-11-24付近

13 門がある駐輪場 (三井のリパーク 千林大宮駅前駐輪場)


なぜ?駐輪場にあるのか?もとも大きなお家があったころの名残??詳しくは不明です。



大田市旭区千林2-1-3

14 京街道の碑[千林]

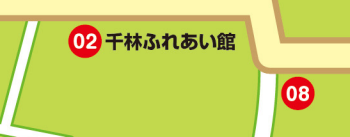
千林商店街内にある京街道の碑。大阪と京都を結ぶ「京街道」ですが、この地域は野崎親吉への参詣道「野崎街道」の合流地点に当たるため、人と店が集まり、千林商店街をはじめとする商店街が形成されました。



大田市旭区千林2-2-15付近

15 荘園への川跡(水路)


昔、この辺りは水路が多く、現在の城東区古市にあった荘園へ舟を使って往来していました。現在もその名残で一段高くなった住居や、石垣、舟をくわった石が見られます。



大田市旭区千林1-7付近

16 野崎ガード(野崎街道)


昔、野崎参りの陸路として栄えた野崎街道。その野崎街道が京阪本線高架下を通るトンネル部分を、野崎ガードと呼んでいます。



大田市旭区千林1-11-20付近

17 千林の長屋(九軒長屋跡)


昭和12年(1937年)建築の2階長屋。9軒(4軒と5軒)が軒を連ね、通りに玄関と台所が面し、台所部分の屋根は入母屋式となっています。



大田市旭区千林2-14-12付近

18 学生服の店タカセ

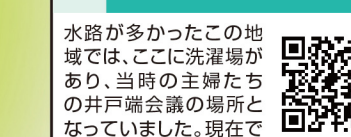
昭和26年に学生服専門店の先駆けとして誕生しました。特徴的な男女学生の立体的な学生服、学生服メーカー「スクールタイガー」の監修で店内と共に作られました。当時は他の学生服店でもこのような看板が見られたようです。



大田市旭区千林2-2-20

19 近代工業発祥の地

明治30年(1897年)旭区で最初の近代工場として織布工場が開業された場所です。



大田市旭区今市1-4付近

答え：問題1B.昭和33年(1958年) 問題2A.お酒 問題3C.森小路 問題4C.豊臣秀吉 問題5C.野崎街道 問題6D.イタセンバラ 問題7C.阪神淡路大震災があった1995年 問題8B.いぼ 問題9B.弥生時代 問題10D.大阪大空襲時の犠牲者の慰霊碑

目指します!日本一元気な商店街!

千林商店街

2021年10月 発行

01 淀川城北フンド

フンドとは淀川本流とつながっているが、水が増えたときにつながってしまうような場所を言います。明治以降に輸送手段として蒸気船を航行させるために、相築沈没(そたんしんぼつ)による水明正をオランダ人技術者を中心とした建設で淀川全体でフンドを形成していった。



大田市旭区赤川14-8付近

02 樋管統一水路 (江野川防遊歩道)

淀川の堤防に樋管を設け、農業用水の取水のために設けられたが、阪神高速守口線が計画されたため、昭和49年に樋管統一水路が完全に暗渠(あんきょ)化された。江野川防遊歩道(守口市外島町~旭区民センター)約3.5kmと成り整備され現在に至ります。



大田市旭区中島5-12付近 (大阪工業大学 8号館回廊前花壇)

07 新森中央公園 [新森ロータリー]

公園を中心に新森路が広がり、また公園に面した新森ロータリーは、6方向の道路が放射状に広がっています。



大田市旭区新森4-22付近

08 大宮神社

文治元年(1185年) 源義経は平氏追討に赴く途中、雲を見たこの地に、大宮八幡宮を築き、明治45年に現在の大宮神社と改称されました。また、豊臣秀吉も大宮神社を築き、この神社を大坂城の守護神として神護などを造営しました。



大田市旭区大宮3-1-37

10 淀君愛用の灯笼と手水鉢 [マンション跡]

天正11年(1583年)からの大阪城築城の際に、人夫を提供したことに對して、豊臣秀吉の側室である淀君から愛用の灯笼と手水鉢を拝受したといわれています。現在では、灯笼は失われましたが、手水鉢は大切に保管されています。



大田市旭区今市1-7-3

11 森小路遺跡

森小路遺跡は昭和6年に発見された弥生時代から古墳時代にかけての集落跡で、新森中央公園を中心に東西500m、南北600mにわたっています。弥生土器や石器、木器などが出土しています。公園内には森小路遺跡の碑があります。



大田市旭区新森4-22付近

12 木屋(もくせい)の陣屋跡

森小路の庄屋 淺田邸の庭園に、みことな木屋が三本あり、花の季節には浦生や関目まで香りを漂わせ、それを愛でた十四代将軍徳川家茂が淺田家に宿泊、多くの大名も守口宿を淺田家に替え宿泊したと云われています。



大田市旭区今市1-1付近

13 平太の渡し跡碑

東淀川区豊里と旭区太子橋を結ぶ渡船の碑で、昭和45年の豊里大橋開通とともに、渡し船はなくなり、渡し船の跡に、石碑の「平太」は渡船業者名であり、一般的には地名である「平田」と呼ばれています。



大田市旭区太子橋1-27付近

14 七曲がり街道

京街道の一部で、豊臣秀吉が大坂城築城のとき城の上から敵兵の軍容や兵数を知らぬため、わざと道路を狭く、しかも曲がりくねらせつづらせたといわれ、今もその名残をとどめています。



大田市旭区高殿4-4付近

15 京街道の碑[今市]

今市交差点近くにある京街道の碑。文禄年間(1592~1597年)に豊臣秀吉により、淀川の堤防を整備して造られたのが京街道といわれています。当時は大坂城の京橋口を起点として、片町、蒲生、関目、今市、守口、枚方、伏見を経て京に至る参詣道です。



大田市旭区今市1-8-17付近

さあ!旭区周辺で名所巡り!

03 旧淀川堤防堤跡

明治18年の大洪水を経た明治20年代後半に、強く湾曲していた川を真っすぐに付け替えるという工事が行われ、明治43年に完成しました。その後も改修工事が次正後期まで継承され、淀川の流路はこの場所から大きく北へ移り、現在の位置に至ります。



大田市旭区大宮4-9付近 (大宮小学校 西側鉄橋)

04 城北公園

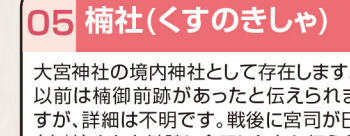
城北公園は、明治に行われた淀川付け替え工事によって、空地となった旧淀川の河川敷を利用して造られ、昭和9年に開園しました。広さは約9.5ヘクタールで、大きな池や百瀬園などがあり、毎年6月頃には「さくらまつり」が賑わい、多くの市民で賑わっています。



大田市旭区生江3-29付近

05 楠社(くすのきしゃ)

大宮神社の境内社として存在します。以前は楠前跡があったと伝えられますが、詳細は不明です。戦後に宮司が巴(白蛇)さんを勧請し合祀したとも伝えられています。社の敷地は巴さんの御殿として庭園化されています。



大田市旭区大宮3-1

06 寶蔵寺(天然記念物大楠)

この大楠は大坂府の天然記念物に指定されており、樹齢は約800年といわれています。大坂城築城をめぐるとして、豊臣秀吉公がこの大楠を奉る「楠玉殿」を建てたことにより、天守閣の棟が無事にあがったと伝えられています。



大田市旭区今市1-9付近

09 京阪電車旧軌道跡

住宅の景観により、明治43年(1910年)に開通した京阪電車の旧軌道跡のぶとがとができます。



大田市旭区今市2-4付近

答え：問題1A.昭和25年(1950年) 問題2A.お酒 問題3A.千林 問題4A.徳川家康 問題5A.京街道 問題6A.ミトコンドリア 問題7A.第二室戸台風が襲った1961年 問題8A.はだ 問題9A.縄文時代 問題10A.淀川大洪水で流された方の慰霊碑

旭区クイズ

出典(参考)：旭区検定

問題1

千林商店街の初代アーケードが完成したのは何年でしょうか?

A.昭和25年(1950年) B.昭和33年(1958年)
C.昭和40年(1965年) D.昭和53年(1978年)

問題2

森小路のお地藏さんとして親しまれている「朝日地藏尊」歯痛にとても効くそうに願いがあつたお礼として、お地藏さんにお供えするものは何でしょうか?

A.お酒 B.まんじゅう C.塩 D.お茶

問題3

京阪千林駅は昭和6年(1931年)に現在の場所に移される前、「千林商店街発祥の地」プレートの辺りに、〇〇停留所と呼ばれていました。〇〇に当てはまる言葉は何でしょうか?

A.千林 B.千林森小路 C.森小路 D.森小路千林

問題4

旭区内に大阪と京都を結ぶ「京街道」が通っていますが、文禄年間にこの街道を築いたのは誰でしょうか?

A.徳川家康 B.織田信長 C.豊臣秀吉 D.伊達政宗

問題5

商店街は昔の街道に沿って発展してきました。千林商店街の場合は何街道でしょうか?

A.京街道 B.熊野街道 C.野崎街道 D.杉山街道

問題6

淀川城北フンドに生息する国の天然記念物にも指定されている生物はなんですか?

A.ミトコンドリア B.フナ
C.オオサンショウウオ D.イタセンバラ

問題7

城北公園の地下には、災害に備えて4万4000人が3日間飲用できる量の飲料水を確保した「飲料水用貯水タンク」があります。この施設が完成したのは、いつでしょうか?

A.第二室戸台風が襲った1961年 B.大阪万博が開かれた1970年
C.阪神淡路大震災があった1995年 D.東日本大震災があった2011年

問題8

大宮神社の社殿前にある大きなモチの木は「〇〇大神」と言われ、木肌と自分の肌を交互に撫でて願い事をすると、吹き出物や内臓の病などに霊効があるといわれています。〇〇に入るの何でしょうか?

A.はだ B.いぼ C.もち D.つぶ

問題9

森小路遺跡は主に何時代のものでしょうか?

A.縄文時代 B.弥生時代 C.平安時代 D.室町時代

問題10

城北公園の隣にある淀川堤防に「千人つか」があります。これは何のために、建てられたのでしょうか?

A.淀川大洪水で流された方の慰霊碑
B.淀川大改修時の犠牲者の慰霊碑
C.淀川大改修時に地域から千人が動員された記念碑
D.大阪大空襲時の犠牲者の慰霊碑

※答えは裏面の欄外をご覧ください